

Recibió Solicitud				Inspeccionó			Calculó			Recibió Pago		
URB. VALERIA ARAUJO ROCHA							ING. ROSALINDA CRUZ HUITRÓN					
Firma							22 02 2022			22 02 2022		
Fecha				Fecha			Fecha			Fecha		
Día	Mes	Año		Día	Mes	Año	Día	Mes	Año	Día	Mes	Año

**ACUERDO DE CONCESIÓN O No. LICENCIA**

En Verificación efectuada por la Dirección de Obras Públicas y/o la Dirección de Planeación Urbana de este Municipio, el día \_\_\_\_\_ del presente y de conformidad con lo previsto en el Artículo 42, Fracción VXI, de la Ley Orgánica Municipal del Estado de Sinaloa, se tomó el acuerdo de aprobar los planos y proyectos para la construcción que se especifica en la Solicitud, ubicada en el domicilio indicado, en consecuencia, se le concede licencia con especificaciones de Folio y período de construcción de los cuadros siguientes.



<b>Folio o Número</b>
39

Desde	22	02	2022
Hasta	22	08	2022
Vigencia	Día	Mes	Año

Dentro de un plazo no mayor de 5 días Deberá notificar la terminación de la obra para hacer la visita de rigor y entregarle certificado de ocupación de la misma; notificará la suspensión en caso de suceder, o bien renovará la Licencia en caso de no terminar la obra al vencimiento del periodo de vigencia, en caso de no efectuar estos trámites, se hará acreedor a las sanciones que marcan la Ley.

Los planos aprobados, la Licencia de Construcción, el Croquis de Alineamiento y la Bitácora, deberán permanecer en la obra para cualquier inspección, de no ser así, estarán sujetos a las sanciones que establece la Ley.

Lugar	GUAMÚCHIL, SALVADOR ALVARADO	22	02	2022	ING. JOSÉ RICARDO CRUZ ROCHA
		Día	Mes	Año	A t e n t a m e n t e
		Fecha			Nombre y Firma de la Persona que Autoriza Licencia

 SELLO DE AMORTIZACIÓN DIRECCIÓN DE OBRAS PÚBLICAS DE SALVADOR ALVARADO, SINALOA	RECIBIÓ LICENCIA AUTORIZADA CON LA SIGUIENTE FECHA	4	03	22	<b>CONTROL DE COORDINACIÓN</b> Número de Control Tenido Clave del Mpio.
		Día	Mes	Año	
	 Nombre y Firma de la Persona que Recibe				

**OBSERVACIONES**

ENRIQUE ROMERO GRAVOS  
 LICENCIA DE CONSTRUCCIÓN - AMPLIACIÓN BARDA PERIMETRALL- DE 180.86 ML UBICADA POR CALLE FF.CC. DEL PACIFICO ESQUINA CAMINO LA PIEDRA ,EN ZONA INDUSTRIAL PONIENTE AL RÍO MOCORITO D.R.O. M.S.A-042-2017  
 006-000-012-022-001-001  
 SE LE SUGIERE ATENDER:  
 NORMA Oficial Mexicana NOM-017-STPS-2008, Equipo de protección personal-selección, uso y manejo en los centros de trabajo.  
 NORMA Oficial mexicana NOM-031-STPS-2011, Construcción Condiciones de seguridad y salud en el trabajo. SECRETARIA DEL TRABAJO Y PREVISION SOCIAL UNA VEZ AUTORIZADA LA LICENCIA

Original SOLICITANTE  
 Primera Copia Dirección de Obras Públicas (Archivo)  
 Segunda Copia Dirección de Obras Públicas (Expediente)  
 Tercera Copia Gobierno del Estado de Sinaloa

	Recibió Solicitud			Inspeccionó			Calculó			Recibió Pago		
	URB. VALERIA ARAUJO ROCHA						ING. ROSALINDA CRUZ HUITRÓN					
Firma							22	02	2022	22	02	2022
Fecha	Día	Mes	Año	Día	Mes	Año	Día	Mes	Año	Día	Mes	Año

**ACUERDO DE CONCESIÓN O No. LICENCIA**

En Verificación efectuada por la Dirección de Obras Públicas y/o la Dirección de Planeación Urbana de este Municipio, el día \_\_\_\_\_ del presente y de conformidad con lo previsto en el Artículo 42, Fracción VXI, de la Ley Orgánica Municipal del Estado de Sinaloa, se tomó el acuerdo de aprobar los planos y proyectos para la construcción que se especifica en la Solicitud, ubicada en el domicilio indicado, en consecuencia, se le concede licencia con especificaciones de Folio y período de construcción de los cuadros siguientes.


Folio o Número
39

Desde	22	02	2022
Hasta	22	08	2022
Vigencia	Día	Mes	Año

Dentro de un plazo no mayor de 5 días Deberá notificar la terminación de la obra para hacer la visita de rigor y entregarle certificado de ocupación de la misma; notificará la suspensión en caso de suceder, o bien renovará la Licencia en caso de no terminar la obra al vencimiento del periodo de vigencia, en caso de no efectuar estos trámites, se hará acreedor a las sanciones que marcan la Ley.

Los planos aprobados, la Licencia de Construcción, el Croquis de Alineamiento y la Bitácora, deberán permanecer en la obra para cualquier inspección, de no ser así, estarán sujetos a las sanciones que establece la Ley.

Lugar	GUAMÚCHIL, SALVADOR ALVARADO	22	02	2022	ING. JOSÉ RICARDO CRUZ ROCHA
		Día	Mes	Año	A t e n t a m e n t e
		Fecha			Nombre y Firma de la Persona que Autoriza Licencia



RECIBIÓ LICENCIA AUTORIZADA CON LA SIGUIENTE FECHA	4	03	22
	Día	Mes	Año
Nombre y Firma de la Persona que Recibe			

CONTROL DE COORDINACIÓN	
Número de Control	
Tenido	
Clave del Mpio.	

**OBSERVACIONES**

---



---



---



---



---

**SE LE SUGIERE ATENDER:**  
 NORMA Oficial Mexicana NOM-017-STPS-2008, Equipo de protección personal-selección, uso y manejo en los centros de trabajo.  
 NORMA Oficial mexicana NOM-031-STPS-2011, Construcción- Condiciones de seguridad y salud en el trabajo. SECRETARIA DEL TRABAJO Y PREVISION SOCIAL UNA VEZ AUTORIZADA LA LICENCIA

Original SOLICITANTE  
 Primera Copia Dirección de Obras Públicas (Archivo)  
 Segunda Copia Dirección de Obras Públicas (Expediente)  
 Tercera Copia Gobierno del Estado de Sinaloa




**H. AYUNTAMIENTO DE SALVADOR ALVARADO**  
DIRECCIÓN DE OBRAS PÚBLICAS MUNICIPALES

FECHA DE INGRESO
FOLIO

**FORMATO PARA LA SOLICITUD DE LICENCIAS DE CONSTRUCCIÓN**

FECHA INICIO DE OBRA			
FECHA TERMINACION DE OBRA			
<b>DATOS DEL PREDIO</b>			
CALLE	FF. CC del Pacifico Esqui con Camino la Proctora		
FRACC O COL	Zona Industrial frente al río Motonito		
LOTE			
	MANZANA		
<b>DATOS DEL PROPIETARIO</b>			
NOMBRE	Romero Gravas Enrique		
DOMICILIO	006-000-012-022-007-001		
TELEFONO			
<b>DATOS DEL PERITO CONSTRUCTOR</b>			
NOMBRE	Felipe de Jesús López M.		
DOMICILIO	Eco Villa # 770 Col. Morelos		
TELEFONO	6731708237		
D.R.O.	M.S.A-092-2017		
ALINEAMIENTO	USO DE SUELO		
SUPERFICIE	Zona Industrial		
A. FRENTE			
LAT. IZQ.			
LAT. DER.	ESTACIONAMIENTO		
POSTERIOR	No. DE CAJONES		
<b>SUPERFICIE CONSTRUIDA</b>			
P.B.	P.A.	OTROS	TOTAL
<b>SUPERFICIE POR CONSTRUIR</b>			
P.B.	P.A.	OTROS	TOTAL
			180.86 ML
OBSERVACIONES			

SOLICITO ME SEA OTORGADA AUTORIZACIÓN DE:	
<input type="checkbox"/>	CONSTRUCCIÓN CASA HABITACIÓN
<input type="checkbox"/>	AMPLIACIÓN CASA HABITACIÓN
<input type="checkbox"/>	CONST. LOCALES COMERCIALES Y TALLERES
<input type="checkbox"/>	REM. DE CASA HAB. LOCALES COMERCIALES
<input type="checkbox"/>	DEMOLICIÓN
<input type="checkbox"/>	PRÓRROGA DE PERMISOS
<input type="checkbox"/>	REGULARIZACIÓN DE CONSTRUCCIÓN
<input type="checkbox"/>	REPOSICIÓN DE LOSA
<input checked="" type="checkbox"/>	Barda
CROQUIS DE LOCALIZACIÓN (COLINDANCIAS)	
<p>Sureste 121 mts colinda con Ferrocarril del Pacifico</p> <p>AL NORTE</p> <p>Noreste 714.70 mts colinda con mismo lote</p> <p>AL SUR</p> <p>Sureste 81 mts colinda con Leguinda Miguel G.</p> <p>AL ORIENTE</p> <p>AL PONIENTE 66.30 mts colinda con carretera Internacional</p> <p>INDICAR PUNTO DE PARTIDA DE LA CALLE MAS PROXIMA</p>	

  
FIRMA DEL PROPIETARIO O REPRESENTANTE LEGAL

  
FIRMA DEL DIRECTOR RESPONSABLE DE OBRA

